



**SECRETARIA DE ECONOMIA
COORDINACION GENERAL DE MINERIA
DIRECCION GENERAL DE MINAS**

**TITULO
DE
CONCESION MINERA DE EXPLOTACION
NUMERO 164946**

NOMBRE DEL LOTE

SAN FRANCISCO DE PILONES

AGENCIA

DURANGO, DURANGO

VIGENCIA DEL TITULO

DEL 3 DE AGOSTO DE 1979 AL 2 DE AGOSTO DEL 2029

LOCALIZACION DEL LOTE MINERO

PUNTO DE PARTIDA

La mojenera o señal reglamentaria se localiza en:

LA-FALDA ESTE DEL CORDON DELGADILLO(CATA DE 2.00 M. DE DIAMETRO Y 5.00 M. DE PROFUNFIDAD), EN LA PROVINCIA DEL CENTRO DEL VIEJO, AL NORTE DEL ARROYO DEL INFIERNO. MISMO PP DEL LOTE SAN FRANCISCO DE PILONOS E-11911.

<u>Distancia</u>	<u>Rumbo</u>	<u>Nombre o poblados o accidentes topográficos</u>
A	0 Mts. Al	N DEL ARROYO DEL INFIERNO

COORDENADAS GEOGRAFICAS : Latitud N. 24° 56' 0" Longitud W.G. 106° 27' 0"

Rbo Gra Min Seg Mts.

LIGAS TOPOGRAFICAS A LOTES MINEROS COLINDANTES:


<u>Nombre de Lote o Vértice :</u>	<u>No. de Título/Expediente/Vértice</u>	<u>Rbo</u> <u>Gra</u> <u>Min</u> <u>Seg</u>	<u>Mts.</u>
LA TRINIDAD	E-11443	SE 35° 24' 42"	1,523.660
SANTA TERESA	E-12837	SW 3° 22' 14"	741.760
MOJONERA DE LOCALIZACION	M.L.	NE 9° 55' 50"	20.000

PERIMETRO

<u>Línea Auxiliar :</u>	<u>Rbo</u> <u>Gra</u> <u>Min</u> <u>Seg</u>	<u>Mts.</u>	<u>Rbo</u> <u>Gra</u> <u>Min</u> <u>Seg</u>	<u>Mts.</u>
DEL PP AL PUNTO 1	N 0° 0' 0"	150.000		

LADOS, RUMBOS Y DISTANCIAS HORIZONTALES :

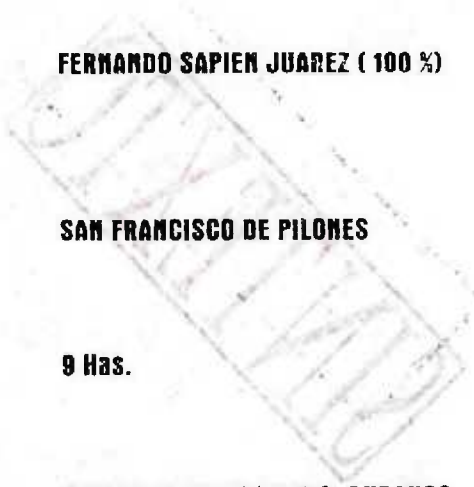
<u>LADOS</u>	<u>Rbo</u> <u>Gra</u> <u>Min</u> <u>Seg</u> <u>Mts.</u>	<u>LADOS</u>	<u>Rbo</u> <u>Gra</u> <u>Min</u> <u>Seg</u> <u>Mts.</u>	<u>LADOS</u>	<u>Rbo</u> <u>Gra</u> <u>Min</u> <u>Seg</u> <u>Mts.</u>
1 - 2	E 0° 0' 0" 150.000				
2 - 3	S 0° 0' 0" 300.000				
3 - 4	W 0° 0' 0" 300.000				
4 - 5	N 0° 0' 0" 300.000				
5 - 1	E 0° 0' 0" 150.000				



Con fundamento en lo dispuesto por los artículos 19,fracción XI, de la Ley Minera y 54, párrafo final, de su Reglamento, se expide el presente duplicado del Título de concesión minera cuyos datos se precisan a continuación:

DATOS DE LA CONCESION MINERA

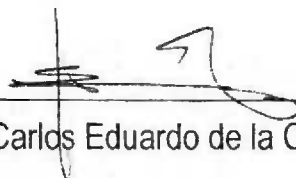
CLASE DE CONCESION:	EXPLORACION
NUMERO DE TITULO:	164946
TITULOS ANTERIORES :	161207 (SAN FRANCISCO DE PILONES)
TITULAR O TITULARES:	FERNANDO SAPIEN JUAREZ (100 %)
NOMBRE DEL LOTE:	SAN FRANCISCO DE PILONES
SUPERFICIE:	9 Has.
MUNICIPIO Y ESTADO:	SANTIAGO PAPASQUIARO, DURANGO



El título original fue expedido en la Ciudad de México, Distrito Federal, a los 3 días del mes de agosto de mil novecientos setenta y nueve, por el C. Subsecretario de Minas y Energía, Ing. Fernando Hiriart Balderrama, y el C. Director General de Minas, Ing. y Lic. J. Jesús Corrales González, de la Secretaría de Patrimonio y Fomento Industrial.- Rúbricas.

Dado en la Ciudad de México, Distrito Federal, a los 17 días del mes de agosto de dos mil nueve.

El Director General de Minas




Lic. Carlos Eduardo de la Cruz Ledezma



En la Ciudad de México, Distrito Federal, a los 17 días del mes de agosto de dos mil nueve, se expide el presente DUPLICADO, copia fiel del título original, atendiendo a los datos que obran bajo acta número 266 del volumen 218 del Libro de Concesiones Mineras, de este Registro Público de Minería, lo que se hace constar a solicitud de su actual titular, COMPAÑIA MINERA LA VAINILLA, S.A. DE C.V. (100 %), según consta bajo acta número 282 del volumen 14 del Libro de Actos, Contratos y Convenios Mineros del mismo Registro.

El Registrador Público de Minería



Lic. Tatiana Sigler Baca